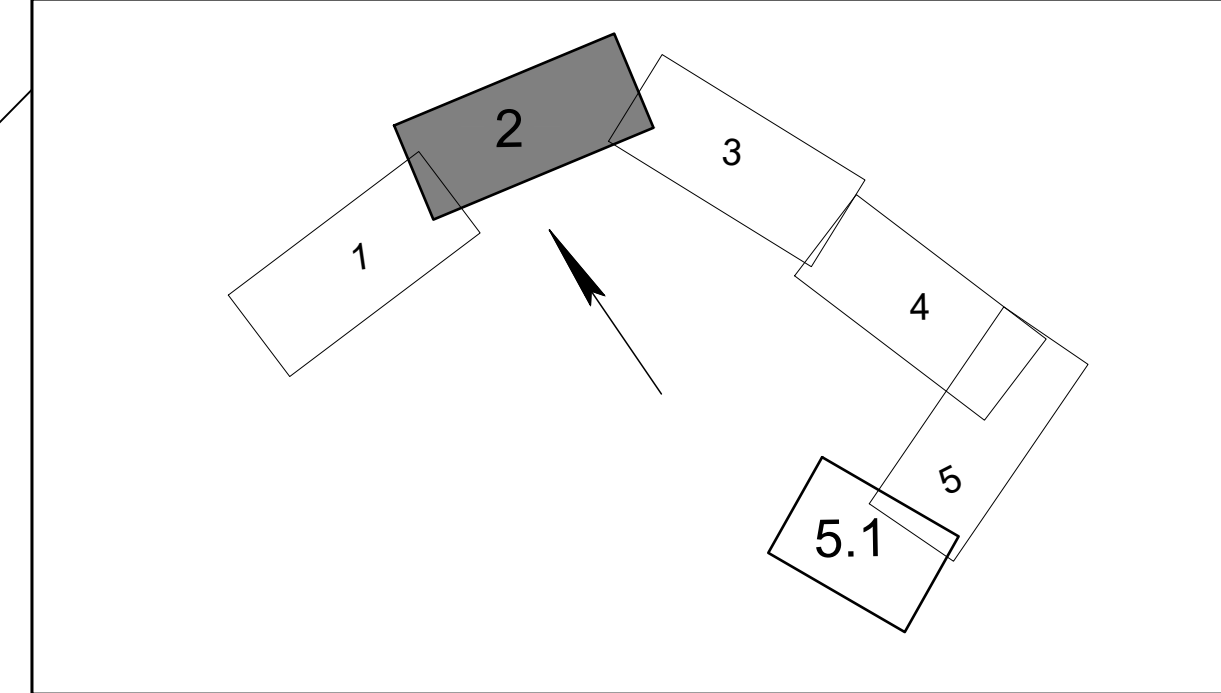


	hergestellt / bearbeitet von	Stand	Bearbeiter	Unterschrift
terr. Aufnahme	Ingenieurbüro L & S, Aschersleben	03 / 2016	M.Sc. J. Sänger	
Bildflug				
Feldvergleich				
Kataster				
Planerstellung		03 / 2020	SK	

DOP20	DOP20 (c) Geobasis-DE/LVermGeoLSA, 2009/010809 (www.lvermgeo.sachsen-anhalt.de)			
-------	---------------------------------------------------------------------------------	--	--	--

QUELLE	QUELENNACHWEIS
--------	----------------



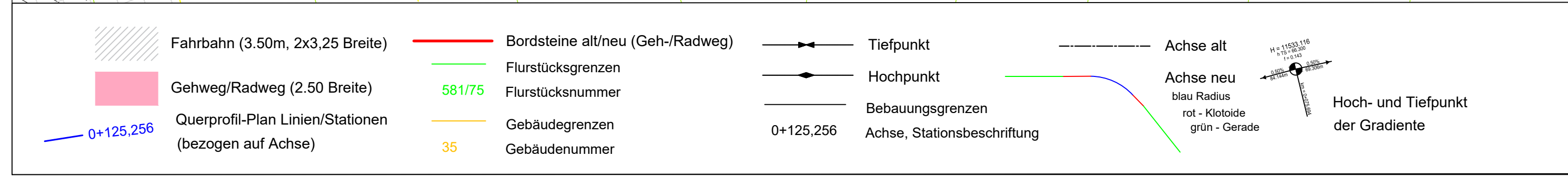
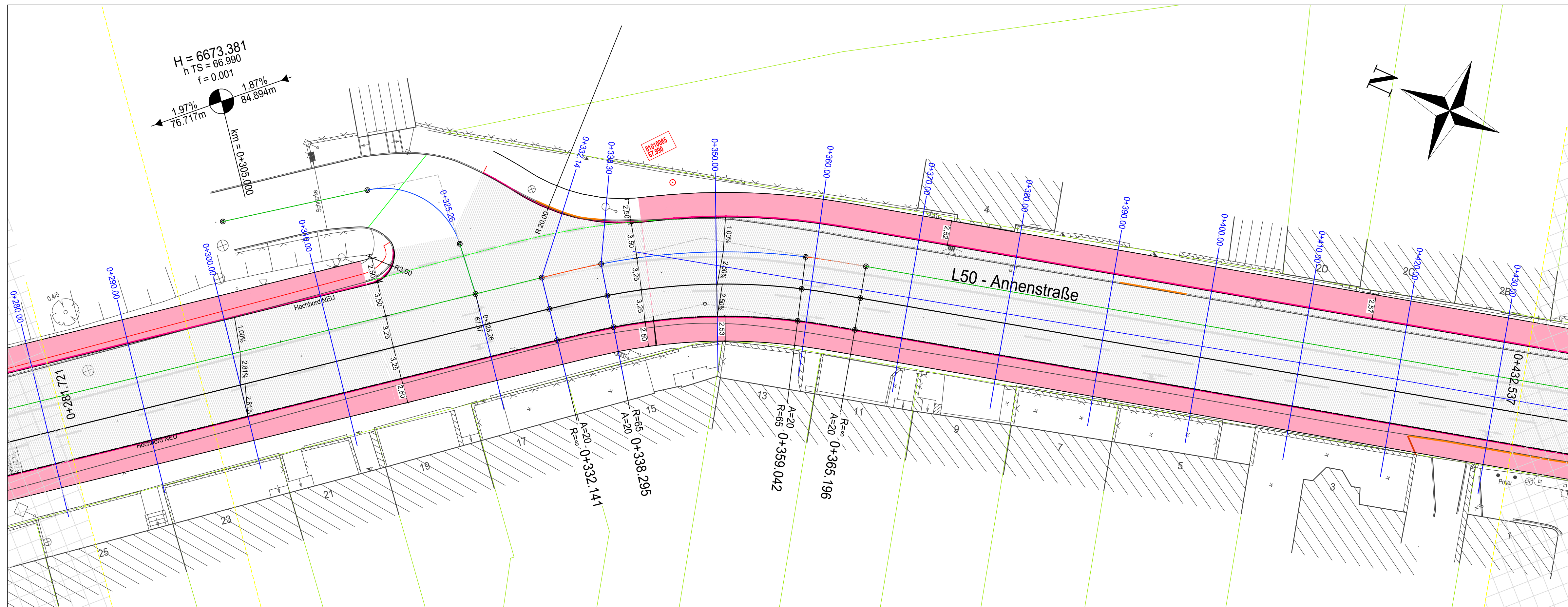
NR.	ART DER ÄNDERUNG	DATUM	AUFGESTELLT
C	Änderung "Achse" (B185) Lageänderung	31.03.20	
B	Fahrbahn 2 x 3,75m (7,50m), 3,50m, 2 x 3,25m (10,0m)	31.03.20	
A	gemeins. Geh-/Radweg rechts/links 2,5 m einheitlich	31.03.20	

Landesstraßenbaubehörde
Sachsen-Anhalt
Regionalbereich WEST

Referenzsysteme
LAGE: 42/83 (3°) - LS150
HÖHE: NHN HS160

L 50
OD BERNBURG
ANNENSTRASSE

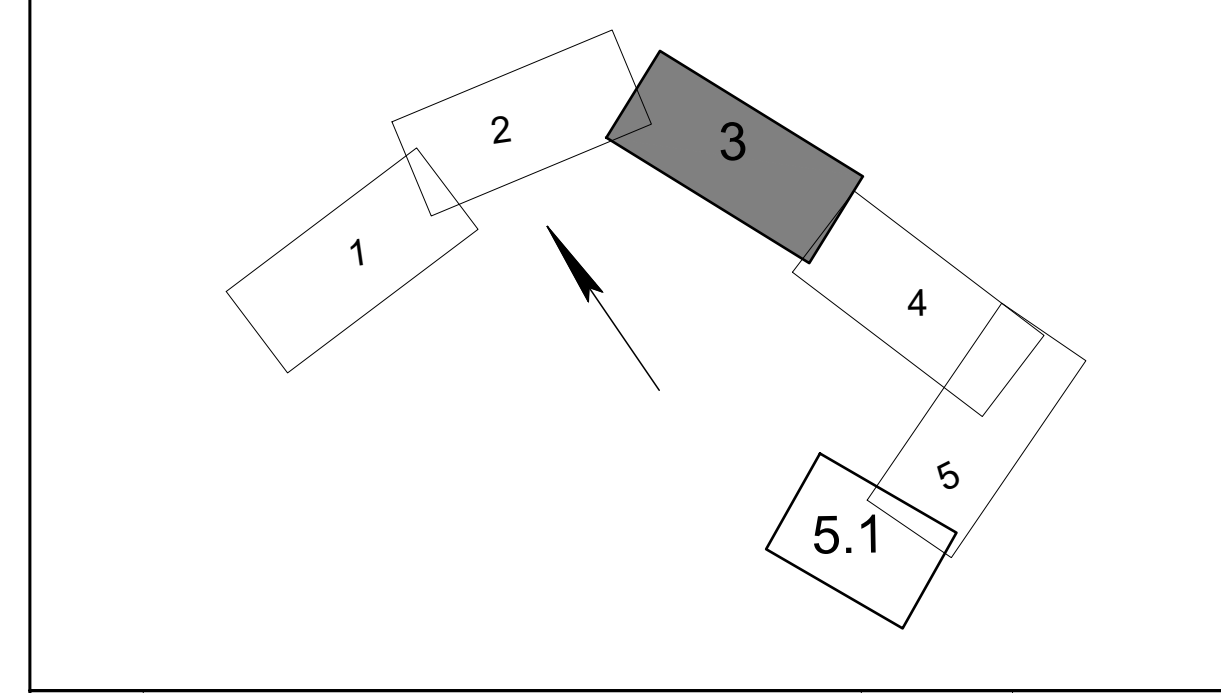
Blattnummer: 5.2b
Dateiname: 160928_B185 OD Bernburg-Frieden-Str-3-2-Ausführung-8.dwg
Straßenentwurfsplan
Maßstab: 1:250
LAGEPLAN 2/5



	hergestellt / bearbeitet von	Stand	Bearbeiter	Unterschrift
terr. Aufnahme	Ingenieurbüro L & S, Aschersleben	03 / 2016	M.Sc. J. Sänger	
Bildflug				
Feldvergleich				
Kataster				
Planerstellung		03 / 2020	SK	

DOP20	DOP20 (c) Geobasis-DE/LVermGeoLSA, 2009/010809 (www.lvermgeo.sachsen-anhalt.de)			
-------	---------------------------------------------------------------------------------	--	--	--

QUELLE	QUELLENNACHWEIS
--------	-----------------



NR.	ART DER ÄNDERUNG	DATUM	AUFGESTELLT
C	Änderung "Achse" (B185) Lageänderung	31.03.20	
B	Fahrb. 1 x 3,50m, 2 x 3,25m (10.00m, keine Aufweitung)	31.03.20	
A	gemeins. Geh-/Radweg rechts/links 2,5 m einheitlich	31.03.20	

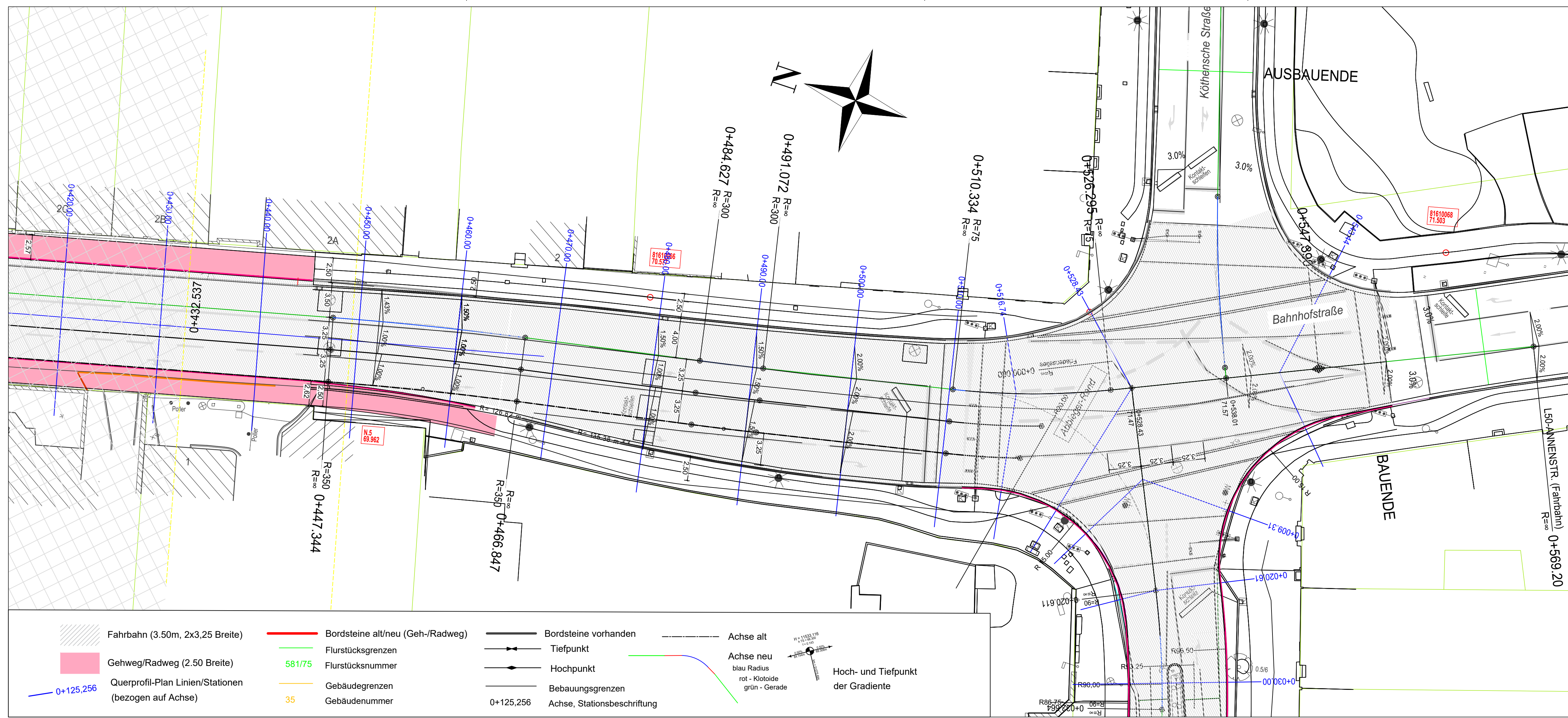
Landesstraßenbaubehörde
Sachsen-Anhalt
Regionalbereich WEST

Referenzsysteme
LAGE: 42/83 (3°) - LS150
HÖHE: NHN HS160

L 50
OD BERNBURG
ANNENSTRASSE

Blattnummer: 5.3b
Dateiname: 160928_B 185 OD Bernburg-Frieden-Str-3-2-Ausführung-8.dwg

Straßenentwurfsplan
Maßstab: 1:250
LAGEPLAN 3/5

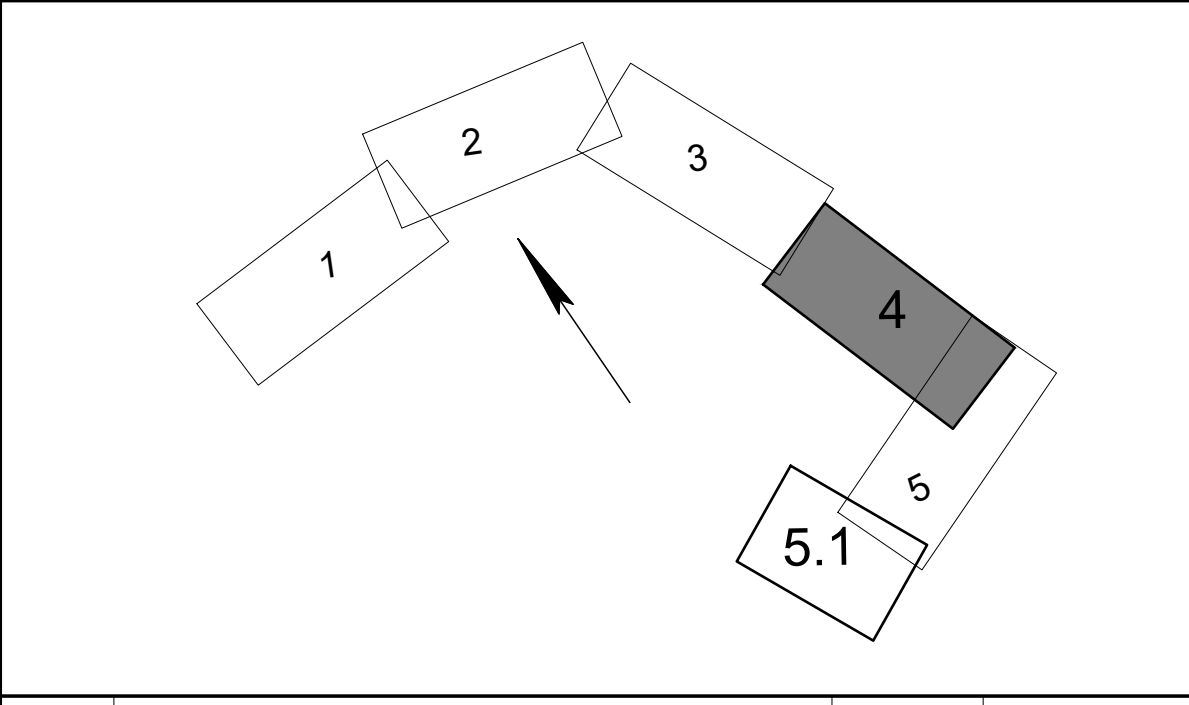


	Fahrbahn (3.50m, 2x3,25 Breite)		Bordsteine alt/neu (Geh-/Radweg)		Bordsteine vorhanden		Achse alt
	Gehweg/Radweg (2.50 Breite)		Flurstücksgrenzen		Tiefpunkt		Achse neu
	Querprofil-Plan Linien/Stationen (bezogen auf Achse)		Flurstücknummer		Hochpunkt		blau Radius
			Gebäudegrenzen		Bebauungsgrenzen		rot - Klotoide
			Gebäudenummer		Achse, Stationsbeschriftung		grün - Gerade

	hergestellt / bearbeitet von	Stand	Bearbeiter	Unterschrift
terr. Aufnahme	Ingenieurbüro L & S, Ascherleben	03 / 2016	M.Sc. J. Sänger	
Bildflug				
Feldvergleich				
Kataster				
Planerstellung		03 / 2020	SK	

DOP20	DOP20 (c) Geobasis-DE/LVermGeoLSA, 2009/010809 (www.lvermgeo.sachsen-anhalt.de)
-------	---------------------------------------------------------------------------------

QUELLE	QUELENNACHWEIS
--------	----------------



NR.	ART DER ÄNDERUNG	DATUM	AUFGESTELLT
C	Änderung "Achse" (B185) Lageänderung	31.03.20	
B	Fahrb. 1 x 4.00m, 3 x 3,25m (13.75m, Stat. 0+475,00)	31.03.20	
A	gemeins. Geh-/Radweg rechts/links 2,5 m einheitlich	31.03.20	

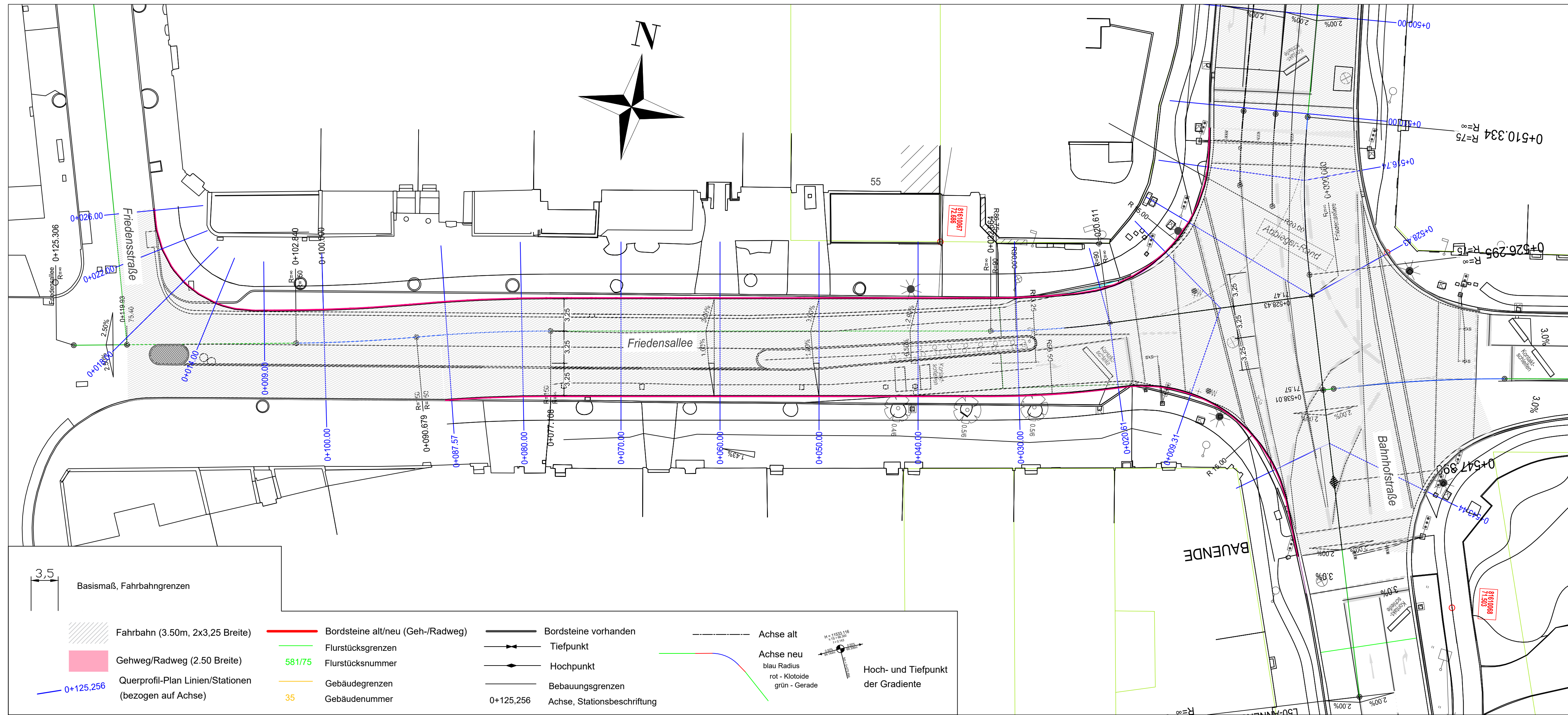
Landesstraßenbaubehörde
Sachsen-Anhalt
Regionalbereich WEST

Referenzsysteme
LAGE: 42/83 (3°) - LS150
HOHE: NHN HS160

L 50
OD BERNBURG
ANNENSTRASSE

Blattnummer: 5.4b
Dateiname: 160920_B 185 OD Bernb-Annens-Frieden-Str-3-2-Ausführung-8.dwg

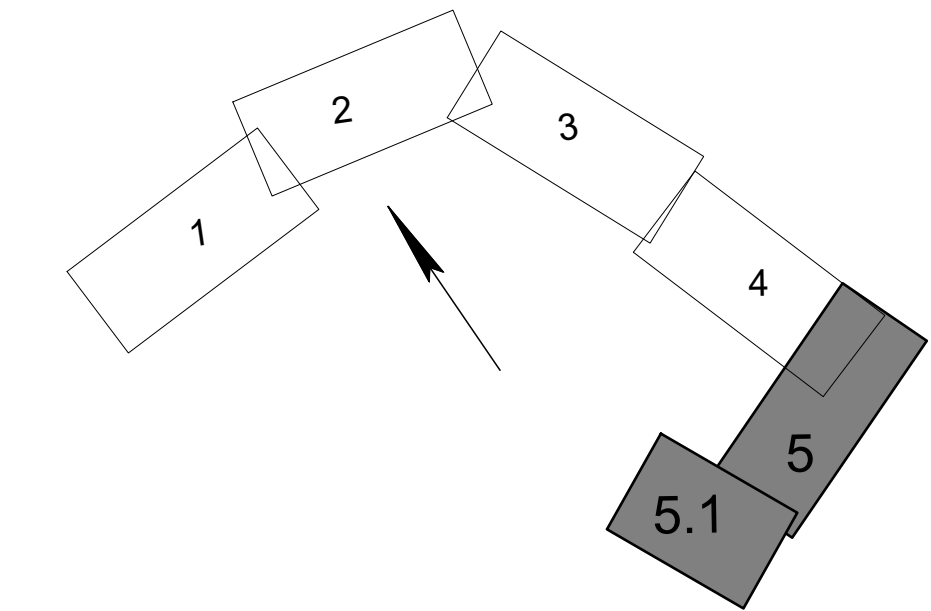
Straßenentwurfsplan
Maßstab: 1:250
LAGEPLAN 4/5



	hergestellt / bearbeitet von	Stand	Bearbeiter	Unterschrift
terr. Aufnahme	Ingenieurbüro L & S, Ascherleben	03 / 2016	M.Sc. J. Sänger	
Bildflug				
Feldvergleich				
Kataster				
Planerstellung		03 / 2020	SK	

DOP20	DOP20 (c) Geobasis-DE/LVermGeoLSA, 2009/010809 (www.lvermgeo.sachsen-anhalt.de)
-------	------------------------------------------------------------------------------------

QUELLE	QUELLENNACHWEIS
--------	-----------------



C	Änderung "Achse" (Friedenstraße)	31.03.20	
B	Fahrbahn 3 x 3,25m	31.03.20	
		31.03.20	
NR.	ART DER ÄNDERUNG	DATUM	AUFGESTELLT

Landesstraßenbaubehörde
Sachsen-Anhalt
Regionalbereich WEST

Referenzsysteme
LAGE: 42/83 (3°) - LS150
HÖHE: NHN HS160

L 50
OD BERNBURG
Friedensallee

Blattnummer: 5.5b
Dateiname: 160928_B 185 OD Bernburg-Frieden-Str-3-2-Ausführung-8.dwg

Straßenentwurfsplan
Maßstab: 1:250
LAGEPLAN 5/5